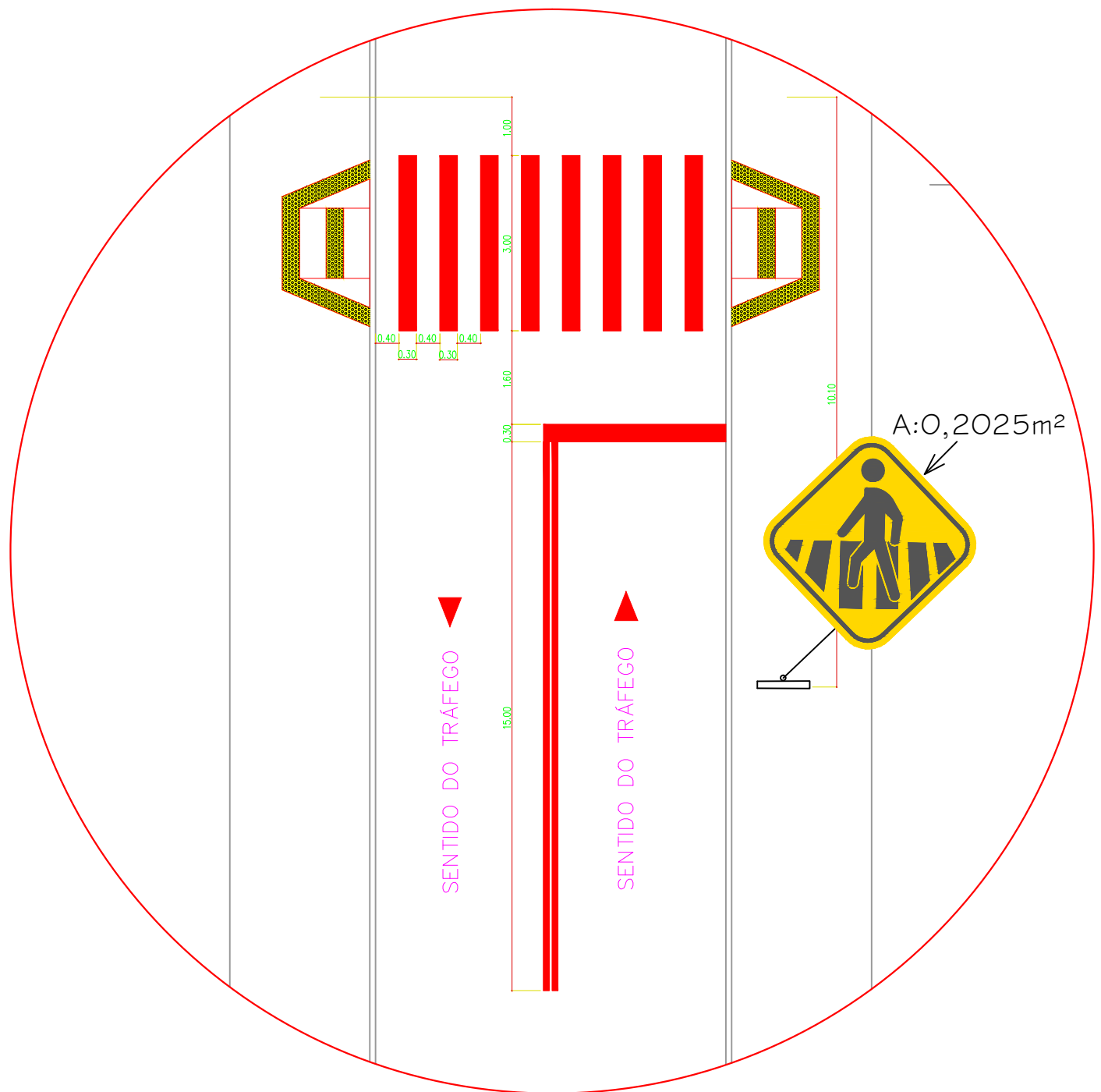
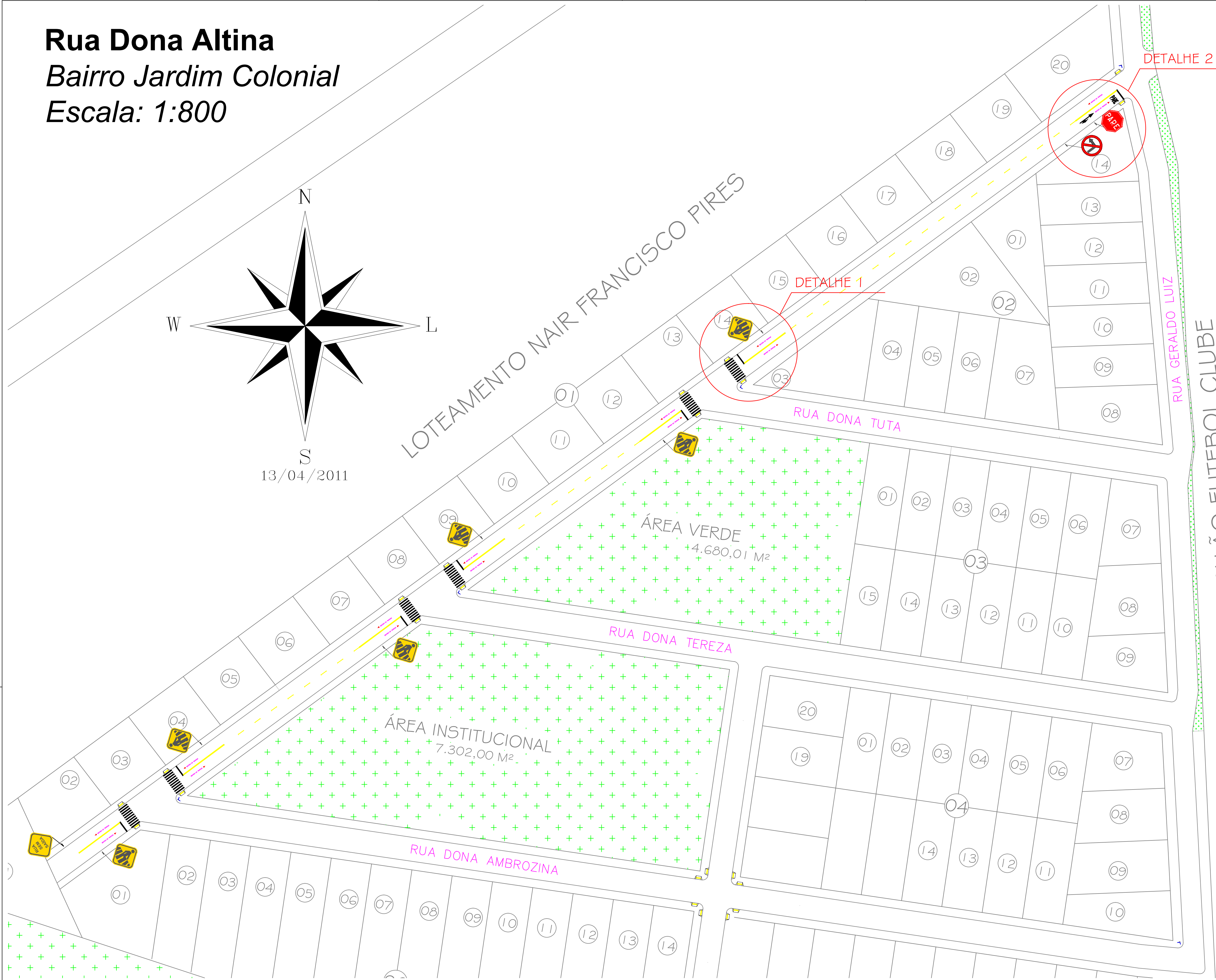

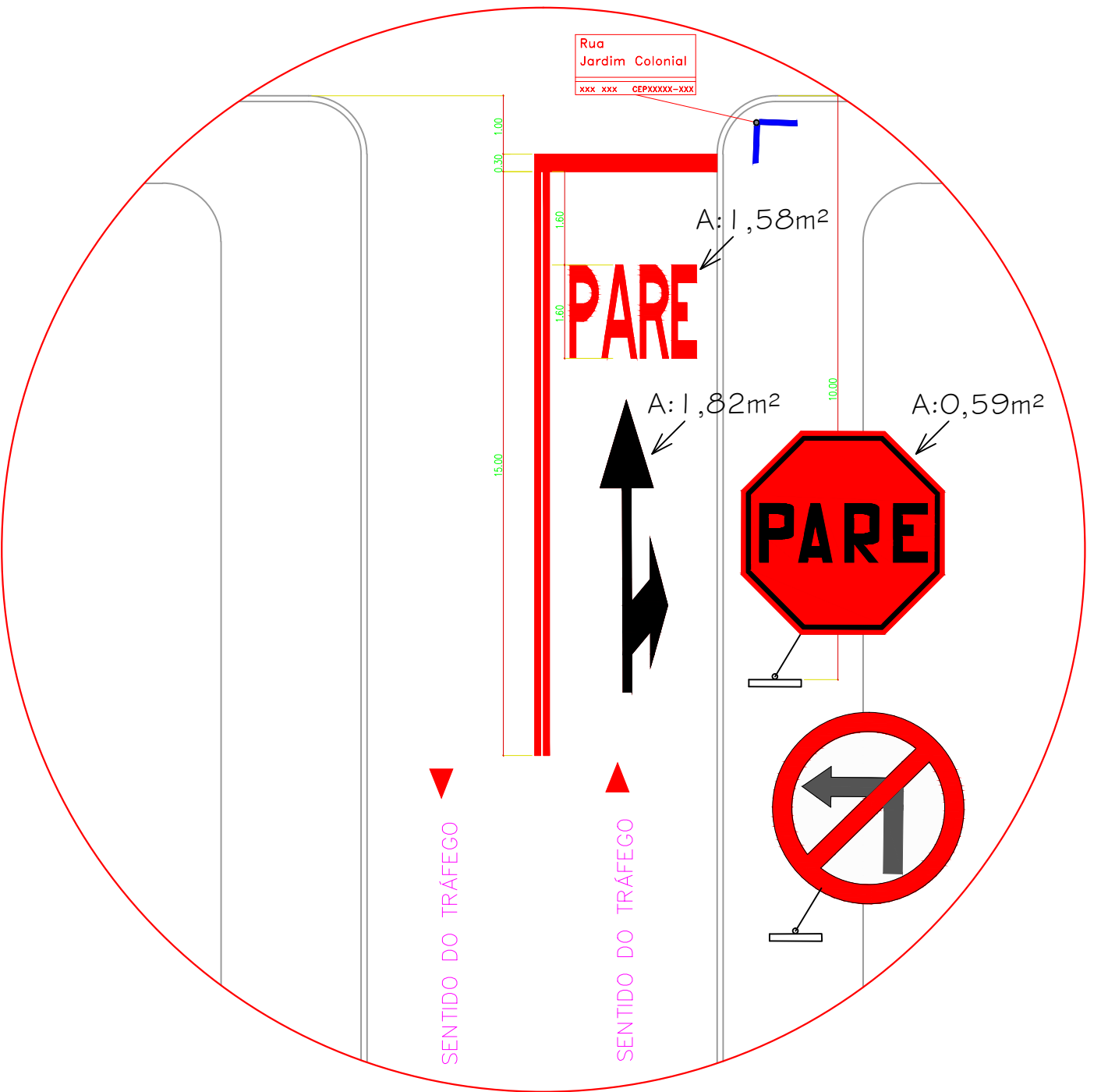


Rua Dona Altina
Bairro Jardim Colonial
Escala: 1:800

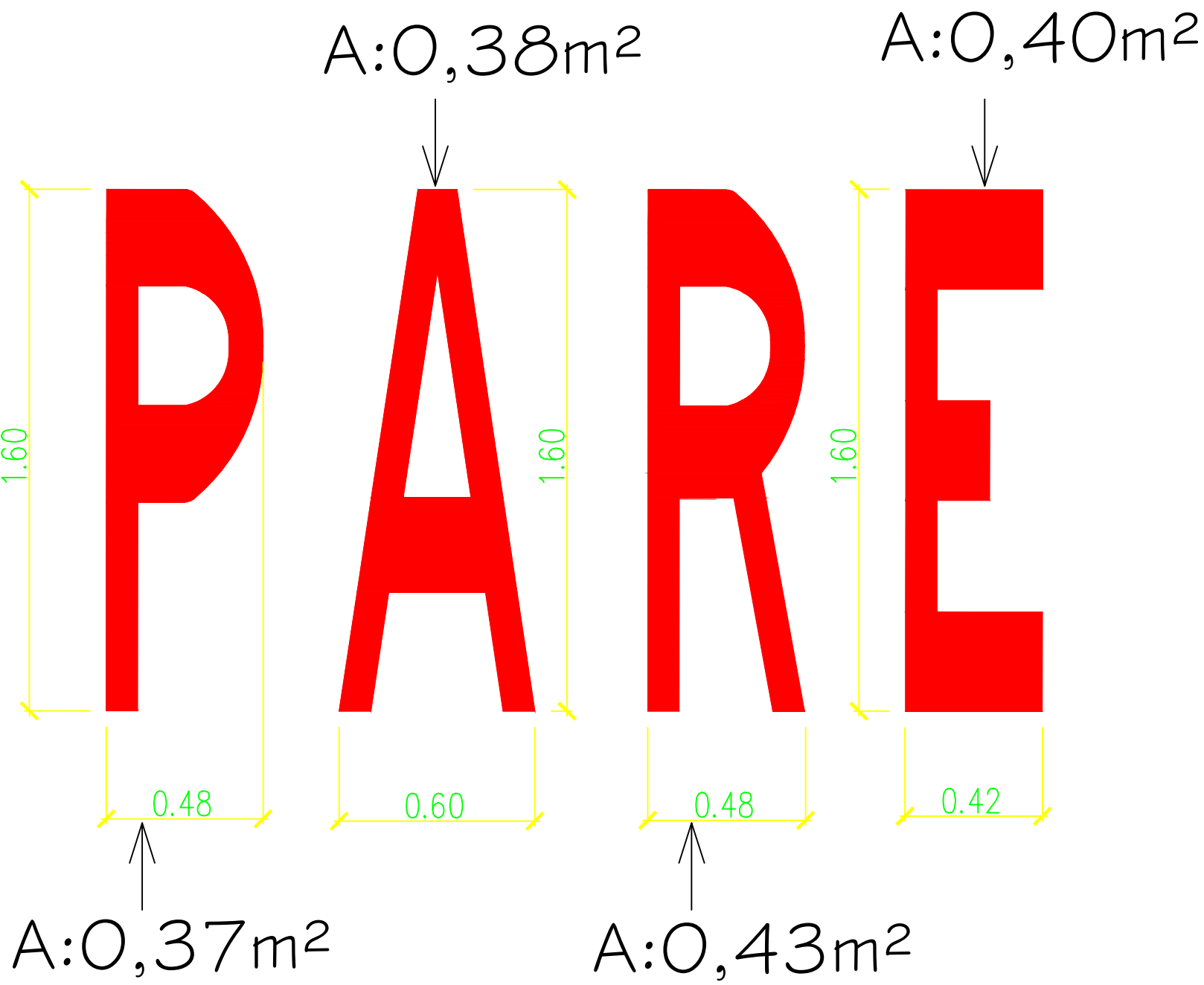


DETALHE 01 - DISTÂNCIAS
Escala 1:100



DETALHE 02 - DISTÂNCIAS
Escala 1:100

- Linha simples seccionada (LMS-2)
Padrão de cor: Branca com micro esferas de vidro;
Dimensões: Largura de 0,10m, e espaçamento (intervalo entre traços), definidos em função da velocidade regulamentada na via;
Colocação: Em toda extensão ou em trechos de via de sentido único de circulação ou de via de sentido duplo com mais de uma faixa por sentido;
- Linha de Retenção (LRE)
Padrão de cor: Branca com micro esferas de vidro;
Dimensões: Largura=0,30m; comprimento até o meio da pista;
Colocação: A uma distância de 1,00m do prolongamento do meio-fio da pista de rolamento transversal.
- == Linha dupla contínua (LFO-3)
Padrão da cor: Amarela com micro esferas de vidro;
Dimensões: Largura=0,30m; comprimento de 15,00m;
Colocação: Contada a partir de 2,00m do alinhamento da pista transversal ou da faixa de pedestres, ou junto a linha de retenção.
- |||| Faixa de travessia de pedestres (FTP)
Padrão da cor: Branca com micro esferas de vidro;
Dimensões: Largura de 0,30m com espaçamento entre as faixas de 0,40m, comprimento de 3,00m;
Colocação: A locação deve respeitar sempre que possível o caminhar natural dos pedestres, nas interseções deve ser demarcada no mínimo a 1,00m do alinhamento da pista transversal;
- INSCRIÇÕES NO PAVIMENTO
Legenda "PARE"



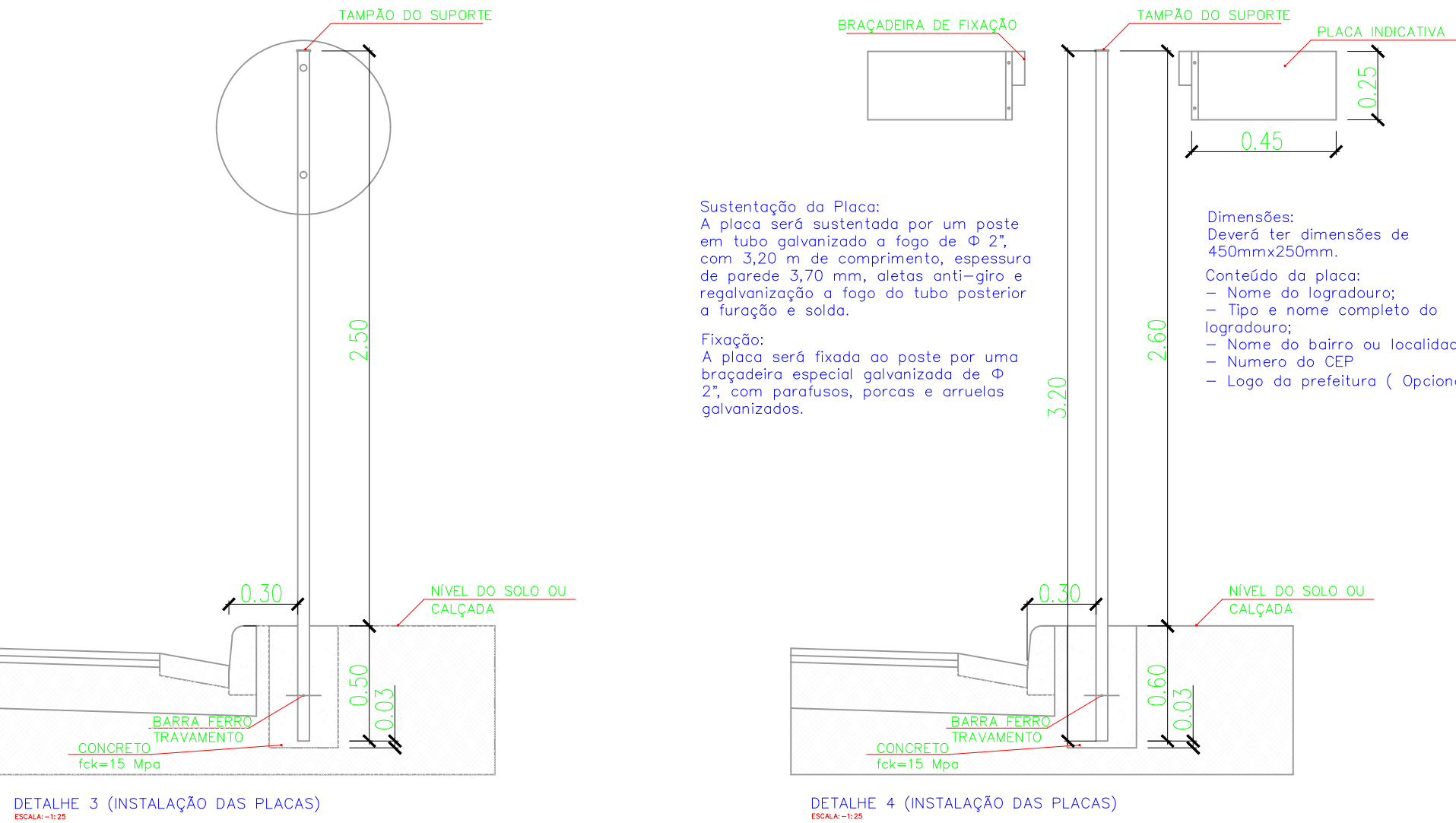
Forma		Cor	
	Obrigação/restricção	Fundo	Branco
	Proibição	Símbolo	Preta
		Tarja	Vermelha
		Orla	Vermelha
		Letra	Preta
Via	Diâmetro (m)	Tarja (m)	Orla (m)
Urbana	0,40	0,040	0,040



Sinal		Cor	
Forma	Código	Cor	
	R-1	Fundo	Vermelha
		Orla interna	Branca
		Orla externa	Vermelha
		Letra	Branca
Via	Lado (m)	Orla interna (m)	Orla externa (m)
Urbana	0,35	0,028	0,014



Forma		Cor	
	Fundo	Amarelo	
	Símbolo	Preta	
	Orla interna	Preta	
	Orla externa	Amarela	
	Letra	Preta	
Via	Lado min (m)	Orla interna min (m)	Orla externa min (m)
Urbana	0,45	0,010	0,020



QUADRO DE QUANTIDADES														
LOGRADOURO	CEP	SINALIZAÇÃO HORIZONTAL							SINALIZAÇÃO VERTICAL					
		F. CONTÍNUA	F. PONTILHADA	FAIXA DE RETENÇÃO	FAIXA DE PEDESTRES	PARE	SETAS DE SENTIDO	TOTAL (m²)	PLACAS				TOTAL (m²)	TOTAL (unid)
									LAGRADOURO	R1	ADVERTENCIA	REGULAMENT.		
RUA DONA ALTINA	75710-704	21,00	6,80	7,35	54,00	1,58	1,84	92,57	4,00	1,00	7,00	1,00	3,13	13,00



TIPO DE USO: PROJETO DE SINALIZAÇÃO VERTICAL E HORIZONTAL

ENDEREÇO DA OBRA RUA DONA ALTINA LOTEAMENTO JARDIM COLONIAL		CNPJ: 01.505.643/0001-50	
PROPRIETÁRIO: PREFEITURA MUNICIPAL DE CATALÃO		Nº DA PRANCHA: 01/01	
AUTOR DO PROJETO: ENGR. SAMUEL G. CARRILHO		CREA Nº: 101586562/D-GO	
RESPONSÁVEL TÉCNICO: ENGR. LUIS SEVERO BRAGA GOMES		CREA Nº: 4969/D-GO	
DESCRIÇÃO: • Sinalização Vertical • Sinalização Horizontal • Detalhes • Legenda		ÁREAS: VIDE QUADRO DE ÁREAS	

ESCALA:	DATA:	DESENHO:	REVISÃO:
INDICADAS	24 / 09 / 2018	LICENCE	24 / 09 / 2018